

Biroul permanent al Camerei Deputaților

Inițiative legislative

Nr. 161 din 08.04.2004

CAMERA DEPUTAȚILOR
Propunere Legislativă


pt-x/ 221 / 14.04.2004

Către Biroul Permanent,

**În conformitatea cu art. 73 din Constituția României vă supun atenției
prezenta propunere legislativă: *Lege privind înființarea comunei Surdias, județul Timiș***

Inițiator:

Senator P.S.D. jurist VIOREL MATEI



Expunere de motive

Propunerea legislativă pentru înființarea comunei Surdiaș, județul Timiș are în vedere următoarele argumente:

1. Comuna Surdiaș împreună cu satele Sușani și Jupani îndeplinesc în prezent condițiile de populație avute în vedere la înființarea comunei, au un potențial economic de 5 miliarde lei, o stație de cale ferată în stare bună, dispensar uman, punct farmaceutic în stare bună.

2. La referendumul local ce a avut loc în data de 30.03.2003, din totalul de 1706 persoane înscrise în lista pentru referendum au participat 999 persoane, din care 934 s-au exprimat pentru înființarea comunei Surdiaș.

3. Legăturile pe drumuri sau pe calea ferată între satul reședință de comună și celelalte sate componente sunt:


- Drumuri – 5 km;
- Căi ferate – 2 – 5 Km. Dacă se păstrează situația de acum, distanța dintre satul reședință de comună și celelalte sate este de:
- Drumuri – 9 km;
- Căi ferate – 9 km.

4. Există spații construite pentru primărie, post de poliție, școală primară și gimnazială în stare bună.

Față de cele prezentate vă supun atenției prezenta propunere legislativă cu rugămintea de a o aproba:

Senator P.S.D.

Jurist VIOREL MATEI




Județul TIMIȘ



Vizat,

Președintele
Consiliului Județean



FISA

comunei SUDRIAȘ propusă pentru înființare

A. Alcătuită din:

1. Satul - reședință al comunei propuse SUDRIAȘ preluat de la comuna TRAIAN VUIA.
2. Satul SUSANI preluat de la comuna TRAIAN VUIA.
3. Satul JUPANI preluat de la comuna TRAIAN VUIA.

B. Îndeplinirea condițiilor necesare pentru înființare de comune noi, prevăzut prin Anexa nr. II punctul 4.0., la Legea nr.351/2001:

a) Condițiile prevăzute de Legea nr.351/2001

1. Populația minimă = 1500 locuitori
2. Potențial economic care să asigure echilibrul bugetar al comunei
3. Legături pe drumuri sau pe cale ferată între satul de reședință de comună și celelalte sate componente
4. Reducerea distanței dintre satul de reședință de comună și celelalte sate componente - nr.km.
5. Spații construite pentru instituții și dotări
 - primărie
 - școală primară și gimnazială
 - dispensar uman, farmacie sau punct farmaceutic
 - post de poliție
 - stație/haltă CF sau stație transport auto

b) Gradul de îndeplinire a condițiilor de către comuna propusă


- 1312 locuitori
Venituri 500.000 mii lei
Cheltuieli 400.000 mii lei
Drumuri 5 km
Căi ferate 2,5 km
Drumuri 9 km
Căi ferate 9 km
DA -Bun
DA -Bună
DA - Bună
-
Stație CFR - Bună

C. Îndeplinirea condițiilor prevăzute la lit. B și de către comuna care rămâne după desprinderea comunei propuse

D. Date privind referendumul:

Referendumul local a avut loc la data de 30.03.2003. Din totalul de 1706 persoane înscrise în lista pentru referendum au participat 999 persoane. din totalul de 999 voturi valabil exprimate, un număr de 934 voturi au exprimat acordul pentru înființarea comunei SUDRIAȘ


Primar



Vizat,

Direcția Regională de Statistică Timiș

Secretar,




Model pentru Fișa privind înființarea unei comune noi

Județul TIHUIS



Vizat,

Președintele
Consiliului Județean



F I S A
comunei SUARIȘ propusă pentru înființare

A. Alcătuită din :

1. Satul - reședință al comunei propuse : SUARIȘ preluat de la comuna/orașul
2. Satul SUSANI preluat de la comuna/orașul
3. Satul JUPAHI preluat de la comuna/orașul ș.a.m.d.

B. Îndeplinirea condițiilor necesare pentru înființarea de comune noi, prevăzute prin Anexa nr. 1 la punctul 4.0., la Legea nr. 351/2001 :

a) Condițiile prevăzute de Legea nr. 351/2001

1. Populația minimă = 1500 locuitori
2. Potențial economic care să asigure echilibrul bugetar al comunei *)
3. Legături pe drumuri sau pe calea ferată între satul reședință de comună și celelalte sate componente (**)
4. Reducerea distanței dintre satul reședință de comună și celelalte sate componente - nr.km.
5. Spații construite pentru instituții și dotări (***)
 - primărie
 - școală primară și gimnazială
 - dispensar uman, farmacie sau punct farmaceutic
 - post de poliție
 - stație/haltă CF sau stație transport auto

b) Gradul de îndeplinire a condițiilor de către comuna propusă

1142 locuitori
Venituri **) 500.000 lei
Cheltuieli **) 400.000 —
Drumuri (***) 5 km
Căi ferate (***) 2 km
Drumuri (***) 9 km
Căi ferate (***) 9 km
AA - BUCH
AA - BUCH
AA - BUCH
STATIC CFR - BUCH

C. Îndeplinirea condițiilor prevăzute la lit. B și de către comuna care rămâne după desprinderea comunei propuse *****)

D. Date privind referendumul :

Referendumul local a avut loc la data de 30.05.2003 Din totalul de 1706 persoane înscrise în lista pentru referendum au participat 999 persoane. Din totalul de 999 voturi valabile exprimate, un număr de 934 voturi au exprimat acordul pentru înființarea comunei Sudriaș *****)

*) În documentul justificativ se vor identifica principalele surse de venituri estimate ale comunei propuse.

**) Se vor estima veniturile și cheltuielile necesare pentru înființarea comunei propuse și pentru funcționarea acesteia în primul an.

***) În documentul justificativ se va prezenta, analitic, lungimea în kilometri a fiecărui traseu dintre satul-reședință al comunei propuse și restul satelor sale componente, atât pentru drumuri cât și pentru căile ferate. În fișă se va înscrie lungimea totală a acestor trasee, în km, separat pentru drumuri și pentru calea ferată.



****) În documentul justificativ se va prezenta, analitic, lungimea în kilometri a fiecărui traseu dintre satul-reședință al comunei existente și restul satelor din componența sa actuală, atât pentru drumuri cât și pentru căile ferate. În fișă se va înscrie diferența în kilometri, separat pentru drumuri și pentru calea ferată, dintre suma acestor trasee și suma traseelor prevăzute la asteriscul precedent.

*****) La fiecare din spațiile construite existente pentru instituții și dotări, identificate prin documentul justificativ, se vor înscrie anul construcției, starea de întreținere (foarte bună, bună satisfăcătoare, rea) și suprafața utilă în mp (suprafața însumată a tuturor încăperilor măsurată la interiorul acestora).

*****) După modelul tabelului de la lit. B. se va prezenta și gradul de îndeplinire a condițiilor, prevăzute de lege, și de către comuna care rămâne după desprinderea unei comune noi.

*****) Se vor atașa copiile de pe procesele-verbale în care sunt consemnate rezultatele referendumului local, întocmite conform modelelor din anexele nr. 5 și 6 la Legea nr. 3/2000.

Primar,



Secretar,

Vizat,

Direcția teritorială de statistică

